

Z á m e n n á z m l u v a

ktorú medzi sebou uzatvárajú podľa § 611 a nasl. ust. Obč. zák. zmluvné strany:

Účastník v 1. rade: Obec Horná Potôň
so sídlom 930 36 Horná Potôň č. 1, SR
IČO: 00 305 413
Bankové spojenie: VÚB, a.s., č.ú.: 18821122/0200
zast. starostom obce: Bc. Tivadar Sidó

(ďalej ako účastník v 1. rade)

a

Účastník v 2. rade: Ing. Tibor Szabó, rod. Szabó
nar. ... št. prísl. SR, rod. stav: ženatý
bytom 930 36 Horná Potôň

(ďalej ako účastník v 2. rade)

I.

Úvodné ustanovenia

1. Účastník v 1. rade, **Obec Horná Potôň**, je vlastníkom nehnuteľností vedených Okresným úradom, katastrálny odbor v Dunajskej Stredě, pre obec Horná Potôň :

- v kat. území Horná Potôň, vedených na **LV č. 1270**, ako
parc. č. 262 (orná pôda) vo výmere 3277 m²,
parc. č. 263 (orná pôda) vo výmere 5122 m²,
parc. č. 342 (orná pôda) vo výmere 21170 m²,
pričom vlastnícky podiel obce predstavuje 1/1 v pomere k celku.
Uvedené parcely č. 262, 263, 342 sú parcelami registra „E“ evidované na mape určeného operátu.
- v kat. území Horná Potôň, vedených na **LV č. 1067**, ako
parc. č. 292 (orná pôda) vo výmere 3226 m²,
parc. č. 293 (orná pôda) vo výmere 4647 m²,
pričom spoluvlastnícky podiel obce predstavuje 1/2 v pomere k celku, ktorému
podielu zodpovedá celková výmera 3936,5 m².
Uvedené parcely č. 292, 293 sú parcelami registra „E“ evidované na mape určeného operátu.
- v kat. území Horná Potôň, vedených na **LV č. 1066**, ako
parc. č. 237/1 (orná pôda) vo výmere 5812 m²,
parc. č. 238/1 (orná pôda) vo výmere 647 m²,
parc. č. 238/3 (orná pôda) vo výmere 440 m²,
parc. č. 519/2 (orná pôda) vo výmere 4017 m²,
parc. č. 520/2 (orná pôda) vo výmere 2791 m²,
parc. č. 521/2 (trvalé trávne porasty) vo výmere 1924 m²,
parc. č. 522/2 (orná pôda) vo výmere 4294 m²,
parc. č. 523/2 (trvalé trávne porasty) vo výmere 1039 m²,
parc. č. 524/2 (orná pôda) vo výmere 2996 m²,
parc. č. 525/2 (orná pôda) vo výmere 9074 m²,
pričom spoluvlastnícky podiel predstavuje 1/7 v pomere k celku, ktorému podielu
zodpovedá celková výmera 4719,14 m².

Uvedené parcely č. 237/1, 238/1, 238/3, 519/2, 520/2, 521/2, 522/2, 523/2, 524/2, 525/2 sú parcelami registra „E“ evidované na mape určeného operátu.

- v kat. území Horná Potôň, vedených na LV č. 1065, ako
parc. č. 296 (orná pôda) vo výmere 3277 m²,
parc. č. 297 (orná pôda) vo výmere 4676 m²,
pričom spoluvlastnícky podiel predstavuje 1/2 v pomere k celku, ktorému podielu zodpovedá celková výmera 3976,50 m².

Uvedené parcely č. 296, 297 sú parcelami registra „E“ evidované na mape určeného operátu.

- v kat. území Čechínska Potôň, vedený na LV č. 1235, ako
parc. č. 893 (orná pôda) vo výmere 8697 m²,
pričom vlastnícky podiel predstavuje 1/1 v pomere k celku.

Uvedená parcela č. 893 je parcelou registra „E“ evidované na mape určeného operátu.

- v kat. území Čechínska Potôň, vedených na LV č. 1028, ako
parc. č. 716 (orná pôda) vo výmere 788 m²,
parc. č. 717 (trvalé trávne porasty) vo výmere 683 m²,
parc. č. 718 (orná pôda) vo výmere 8128 m²,
parc. č. 719 (orná pôda) vo výmere 10405 m²
pričom spoluvlastnícky podiel predstavuje 1/2 v pomere k celku, ktorému podielu zodpovedá celková výmera 10002 m².

Uvedené parcely č. 716, 717, 718, 719 sú parcelami registra „E“ evidované na mape určeného operátu.

- v kat. území Čechínska Potôň, vedených na LV č. 1004, ako
parc. č. 762 (orná pôda) vo výmere 8276 m²,
parc. č. 763 (orná pôda) vo výmere 8848 m²,
pričom spoluvlastnícky podiel predstavuje 1/12 v pomere k celku, ktorému podielu zodpovedá celková výmera 1427 m².

Uvedené parcely č. 762, 763 sú parcelami registra „E“ evidované na mape určeného operátu.

- v kat. území Čechínska Potôň, vedený na LV č. 1005, ako
parc. č. 852 (orná pôda) vo výmere 15012 m²,
pričom spoluvlastnícky podiel predstavuje 1/12 v pomere k celku, ktorému podielu zodpovedá celková výmera 1251 m².

Uvedená parcela č. 852 je parcelou registra „E“ evidované na mape určeného operátu.

- v kat. území Čechínska Potôň, vedený na LV č. 830, ako
parc. č. 563/2 (orná pôda) vo výmere 1191 m²,
parc. č. 801 (orná pôda) vo výmere 1943 m²,
parc. č. 992 (trvalé trávne porasty) vo výmere 924 m²,
pričom vlastnícky podiel predstavuje 1/1 v pomere k celku.

Uvedené parcely č. 801, 992 sú parcelami registra „E“ evidované na mape určeného operátu a parc. č. 563/2 je parcelou registra „C“ evidovaná na katastrálnej mape.

- v kat. území Čechínska Potôň, vedený na LV č. 1194, ako
parc. č. 354/1 (orná pôda) vo výmere 8662 m²,
parc. č. 354/2 (trvalé trávne porasty) vo výmere 93 m²,
parc. č. 355/1 (orná pôda) vo výmere 8952 m²,
parc. č. 356/1 (orná pôda) vo výmere 24968 m²,
pričom spoluvlastnícky podiel predstavuje 1/12 v pomere k celku, ktorému podielu zodpovedá celková výmera 3556,25 m².

Uvedené parcely č. 354/1, 354/2, 355/1, 356/1 sú parcelami registra „E“ evidované na mape určeného operátu.

- v kat. území Benková Potôň, vedený na LV č. 971, ako
parc. č. 228/3 (orná pôda) vo výmere 3456 m²,

pričom spoluvlastnícky podiel predstavuje 1/3 v pomere k celku, ktorému podielu zodpovedá celková výmera 1152 m².

Uvedená parcela č. 228/3 je parcelou registra „E“ evidované na mape určeného operátu.

- v kat. území Benková Potôň, vedený na LV č. 972, ako parc. č. 297/11 (trvalé trávne porasty) vo výmere 14243 m², pričom spoluvlastnícky podiel predstavuje 1/2 v pomere k celku, ktorému podielu zodpovedá celková výmera 7121,50 m².

Uvedená parcela č. 297/11 je parcelou registra „E“ evidované na mape určeného operátu.

- v kat. území Benková Potôň, vedený na LV č. 973, ako parc. č. 297/20 (trvalé trávne porasty) vo výmere 3561 m², pričom spoluvlastnícky podiel predstavuje 1/2 v pomere k celku, ktorému podielu zodpovedá celková výmera 1780,50 m².

Uvedená parcela č. 297/20 je parcelou registra „E“ evidované na mape určeného operátu.

- v kat. území Benková Potôň, vedený na LV č. 974, ako parc. č. 297/19 (trvalé trávne porasty) vo výmere 7121 m², pričom spoluvlastnícky podiel predstavuje 1/2 v pomere k celku, ktorému podielu zodpovedá celková výmera 3560,50 m².

Uvedená parcela č. 297/19 je parcelou registra „E“ evidované na mape určeného operátu.

- v kat. území Benková Potôň, vedený na LV č. 1026, ako parc. č. 147 (orná pôda) vo výmere 7413 m², pričom vlastnícky podiel predstavuje 1/1 v pomere k celku.

Uvedená parcela č. 147 je parcelou registra „E“ evidované na mape určeného operátu.

- v kat. území Benková Potôň, vedených na LV č. 984, ako parc. č. 190/301 (orná pôda) vo výmere 6434 m², parc. č. 191/301 (orná pôda) vo výmere 3103 m², parc. č. 191/303 (orná pôda) vo výmere 2522 m², parc. č. 192/3 (trvalé trávne porasty) vo výmere 284 m², parc. č. 228/1 (orná pôda) vo výmere 3453 m², parc. č. 393/3 (trvalé trávne porasty) vo výmere 19228 m², pričom spoluvlastnícky podiel predstavuje 1/3 v pomere k celku, ktorému podielu zodpovedá celková výmera 11674,66 m².

Uvedené parcely č. 190/301, 191/301, 191/303, 192/3, 228/1, 393/3 sú parcelami registra „E“ evidované na mape určeného operátu.

- v kat. území Benková Potôň, vedených na LV č. 983, ako parc. č. 190/201 (orná pôda) vo výmere 4392 m², parc. č. 191/201 (orná pôda) vo výmere 1543 m², parc. č. 191/203 (orná pôda) vo výmere 2744 m², parc. č. 192/2 (trvalé trávne porasty) vo výmere 183 m², parc. č. 228/2 (orná pôda) vo výmere 3456 m², parc. č. 297/110 (trvalé trávne porasty) vo výmere 9795 m², parc. č. 393/2 (trvalé trávne porasty) vo výmere 19224 m² pričom spoluvlastnícky podiel predstavuje 1/3 v pomere k celku, ktorému podielu zodpovedá celková výmera 13779 m².

Uvedené parcely č. 190/201, 191/201, 191/203, 192/2, 228/2, 297/110, 393/2 sú parcelami registra „E“ evidované na mape určeného operátu.

2. Účastník v 2. rade, **Ing. Tibor Szabó** je výlučným vlastníkom nehnuteľností vedených Okresným úradom, katastrálny odbor v Dunajskej Strede, pre obec Horná Potôň, katastrálne územie Benková Potôň, na LV č. 1120, ako:

- parc. 220/6 (ostatné plochy) vo výmere 2204 m²;
- parc. 221/19 (zastavané plochy a nádvoría) vo výmere 550 m²;
- parc. 221/54 (orná pôda) vo výmere 1939 m²;

parc. 221/55 (záhrada) vo výmere 35 m²;
parc. 221/73 (zastavané plochy a nádvoria) vo výmere 2472 m²;
parc. 221/74 (zastavané plochy a nádvoria) vo výmere 1954 m²,
pričom vlastnícky podiel predstavuje 1/1 v pomere k celku.

Uvedené parcely č. 220/6, 221/19, 221/54, 221/55, 221/73, 221/74 sú parcelami registra „C“ evidované na katastrálnej mape.

II.

Predmet zmluvy a predmet zámeny

Predmetom tejto zmluvy je záväzok účastníka v 1. rade previesť na účastníka v 2. rade svoje nehnuteľnosti určené na zámenu, ktorému záväzku korešponduje záväzok účastníka v 2. rade previesť na účastníka v 1. rade svoje nehnuteľnosti určené na zámenu, ktoré zamieňané nehnuteľnosti navzájom preberajú do svojho vlastníctva, ktorá zámena sa uskutoční takto:

1. Účastník v 1. rade, **Obec Horná Potôň** prevádza na účastníka v 2. rade, **Ing. Tibor Szabó** svoje nehnuteľnosti resp. spoluvlastnícke podiely uvedené v čl. I. ods. 1. tejto zmluvy, a to:

- nehnuteľnosti v kat. území Horná Potôň, vedených na LV č. 1270, ako
parc. č. 262 (orná pôda) vo výmere 3277 m²,
parc. č. 263 (orná pôda) vo výmere 5122 m²,
parc. č. 342 (orná pôda) vo výmere 21170 m²;
- nehnuteľnosti v kat. území Horná Potôň, vedených na LV č. 1067, ako
parc. č. 292 (orná pôda) vo výmere 3226 m²,
parc. č. 293 (orná pôda) vo výmere 4647 m²;
- nehnuteľnosti v kat. území Horná Potôň, vedených na LV č. 1066, ako
parc. č. 237/1 (orná pôda) vo výmere 5812 m²,
parc. č. 238/1 (orná pôda) vo výmere 647 m²,
parc. č. 238/3 (orná pôda) vo výmere 440 m²,
parc. č. 519/2 (orná pôda) vo výmere 4017 m²,
parc. č. 520/2 (orná pôda) vo výmere 2791 m²,
parc. č. 521/2 (trvalé trávne porasty) vo výmere 1924 m²,
parc. č. 522/2 (orná pôda) vo výmere 4294 m²,
parc. č. 523/2 (trvalé trávne porasty) vo výmere 1039 m²,
parc. č. 524/2 (orná pôda) vo výmere 2996 m²,
parc. č. 525/2 (orná pôda) vo výmere 9074 m²;
- nehnuteľnosti v kat. území Horná Potôň, vedených na LV č. 1065, ako
parc. č. 296 (orná pôda) vo výmere 3277 m²,
parc. č. 297 (orná pôda) vo výmere 4676 m²;
- nehnuteľnosť v kat. území Čecínska Potôň, vedená na LV č. 1235, ako
parc. č. 893 (orná pôda) vo výmere 8697 m²;
- nehnuteľnosti v kat. území Čecínska Potôň, vedených na LV č. 1028, ako
parc. č. 716 (orná pôda) vo výmere 788 m²,
parc. č. 717 (trvalé trávne porasty) vo výmere 683 m²,
parc. č. 718 (orná pôda) vo výmere 8128 m²,
parc. č. 719 (orná pôda) vo výmere 10405 m²;
- nehnuteľnosť v kat. území Čecínska Potôň, vedená na LV č. 830, ako
parc. č. 563/2 (orná pôda) vo výmere 1191 m²;
- nehnuteľnosti v kat. území Čecínska Potôň, vedených na LV č. 1004, ako
parc. č. 762 (orná pôda) vo výmere 8276 m²,
parc. č. 763 (orná pôda) vo výmere 8848 m²,

- nehnuteľnosť v kat. území Čecínska Potôň, vedená na LV č. 1005, ako parc. č. 852 (orná pôda) vo výmere 15012 m²;
- nehnuteľnosť v kat. území Čecínska Potôň, vedený na LV č. 1194, ako parc. č. 354/1 (orná pôda) vo výmere 8662 m², parc. č. 354/2 (trvalé trávne porasty) vo výmere 93 m², parc. č. 355/1 (orná pôda) vo výmere 8952 m², parc. č. 356/1 (orná pôda) vo výmere 24968 m²;
- v kat. území Čecínska Potôň, vedený na LV č. 830, ako parc. č. 563/2 (orná pôda) vo výmere 1191 m², parc. č. 801 (orná pôda) vo výmere 1943 m², parc. č. 992 (trvalé trávne porasty) vo výmere 924 m²;
- nehnuteľnosť v kat. území Benková Potôň, vedená na LV č. 971, ako parc. č. 228/3 (orná pôda) vo výmere 3456 m²;
- nehnuteľnosť v kat. území Benková Potôň, vedená na LV č. 972, ako parc. č. 297/11 (trvalé trávne porasty) vo výmere 14243 m²;
- nehnuteľnosť v kat. území Benková Potôň, vedená na LV č. 973, ako parc. č. 297/20 (trvalé trávne porasty) vo výmere 3561 m²;
- nehnuteľnosť v kat. území Benková Potôň, vedená na LV č. 974, ako parc. č. 297/19 (trvalé trávne porasty) vo výmere 7121 m²;
- nehnuteľnosť v kat. území Benková Potôň, vedený na LV č. 1026, ako parc. č. 147 (orná pôda) vo výmere 7413 m²;
- nehnuteľnosti v kat. území Benková Potôň, vedených na LV č. 984, ako parc. č. 190/301 (orná pôda) vo výmere 6434 m², parc. č. 191/301 (orná pôda) vo výmere 3103 m², parc. č. 191/303 (orná pôda) vo výmere 2522 m², parc. č. 192/3 (trvalé trávne porasty) vo výmere 284 m², parc. č. 228/1 (orná pôda) vo výmere 3453 m², parc. č. 393/3 (trvalé trávne porasty) vo výmere 19228 m²;
- nehnuteľnosti v kat. území Benková Potôň, vedených na LV č. 983, ako parc. č. 190/201 (orná pôda) vo výmere 4392 m², parc. č. 191/201 (orná pôda) vo výmere 1543 m², parc. č. 191/203 (orná pôda) vo výmere 2744 m², parc. č. 192/2 (trvalé trávne porasty) vo výmere 183 m², parc. č. 228/2 (orná pôda) vo výmere 3456 m², parc. č. 297/110 (trvalé trávne porasty) vo výmere 9795 m², parc. č. 393/2 (trvalé trávne porasty) vo výmere 19224 m²;

ktoré sú vedené Okresným úradom, katastrálny odbor v Dunajskej Strede, ktoré nehnuteľnosti **Ing. Tibor Szabó** preberá do svojho výlučného vlastníctva.

2. Účastník v 2. rade, **Ing. Tibor Szabó** prevádza na účastníka v 1. rade, **Obec Horná Potôň** titulom výmeny nehnuteľnosti uvedených v čl. I ods. 1 tejto zmluvy nehnuteľnosti uvedené v čl. I. ods. 2. tejto zmluvy, a to:

- nehnuteľnosti v kat. území Benková Potôň, vedených na LV č. 1120, ako parc. č. 220/6 (ostatné plochy) vo výmere 2204 m²; parc. č. 221/19 (zastavané plochy a nádvorí) vo výmere 550 m²; parc. č. 221/54 (orná pôda) vo výmere 1939 m²; parc. č. 221/55 (záhrada) vo výmere 35 m²; parc. č. 221/73 (zastavané plochy a nádvorí) vo výmere 2472 m²; parc. č. 221/74 (zastavané plochy a nádvorí) vo výmere 1954 m²;

ktoré sú vedené Okresným úradom, katastrálny odbor v Dunajskej Strede, a ktoré nehnuteľnosti **Obec Horná Potôň** preberá do svojho výlučného vlastníctva.

III.

Finančné vyrovnanie a odplata

1. Zúčastnené strany zhodne konštatujú, že na základe vzájomného konsenzu ustálili hodnotu zamieňaných nehnuteľností, vychádzajúc najmä z obvyklej ceny nehnuteľností v daných lokalitách a dospeli k záveru, že hodnota zamieňaných nehnuteľností účastníka v 1. rade prevyšuje hodnotu zamieňaných nehnuteľností účastníka v 2. rade o sumu 10.585,- EUR slovom / desaťtisíc päťstoosemdesiat päť eur/. Na základe uvedenej skutočnosti sa účastník v 2. rade zaväzuje zaplatiť účastníkovi v 1. rade titulom finančného vyrovnania odplatu v uvedenej výške, t.j. sumu 10.585,-, ktorú poukáže na bankový účet účastníka v 1. rade najneskôr do 3 dní odo dňa podpísania tejto zmluvy oboma účastníkmi.
2. Účastníci tejto zmluvy ďalej zhodne prehlasujú, že zaplatením peňažnej sumy, uvedenej v ods. 1 tohto článku svoje vzájomné nároky považujú za vysporiadané a ani jedna zo zmluvných strán si nenárokujú žiadne ďalšie vecné ani finančné plnenie, vyplývajúce z predmetu tejto zámennej zmluvy.
3. Zúčastnená strana v 1. rade, **Obec Horná Potôň** prehlasuje, že podpisu tejto zámennej zmluvy predchádzalo prerokovanie zámeny predmetných nehnuteľností na zasadnutí obecného zastupiteľstva konaného dňa 21.05.2014 spôsobom, ktoré ustanovuje zákon č. 369/1990 Zb. o obecnom zriadení v platnom znení a zákon č. 138/1991 Zb. o majetku obcí v platnom znení, pričom obecné zastupiteľstvo vyslovilo so zámenou nehnuteľností uvedených v čl. I ods. 1 tejto zmluvy s nehnuteľnosťami uvedenými v čl. I ods. 2 svoj súhlas.
4. Výpis z uznesenia obecného zastupiteľstva zo dňa 21.05.2014 tvorí neoddeliteľnú súčasť tejto zámennej zmluvy.

IV.

Zúčastnené strany sa dohodli, že všetky náklady spojené s vyhotovením tejto zmluvy hradia účastníci solidárne.

V.

1. Zmluvné strany vyhlasujú, že na vzájomne zamieňaných nehnuteľnostiach neviaznu žiadne dlhy, vecné bremená, ani iné právne povinnosti a nie sú predmetom súdneho konania. Každá zo zúčastnených strán sa so stavom predmetu tejto zámennej zmluvy oboznámila obhliadkou na mieste samom.
2. Zúčastnené strany berú na vedomie skutočnosť, že zmluva je pre nich záväzná okamihom podpísania obidvoma účastníkmi a vlastnícke právo nadobudnú každý z nich k nadobudnutým nehnuteľnostiam vydaním rozhodnutia o povolení vkladu na Okresnom úrade odbor katastrálny v Dunajskej Stredě.

VI.

1. Táto zmluva nadobúda platnosť a účinnosť dňom podpísania oboma zmluvnými stranami, pričom účinky prevodu vlastníckeho práva k nehnuteľnostiam nastávajú dňom povolenia vkladu vlastníckeho práva do katastra nehnuteľností. Ak sa preukáže, že niektoré z ustanovení zmluvy (alebo jeho časť) je neplatné a/alebo neúčinné, takáto neplatnosť a/alebo neúčinnosť nemá za následok neplatnosť a/alebo neúčinnosť ďalších ustanovení zmluvy (alebo zostávajúcej časti dotknutého ustanovenia), alebo samotnej zmluvy. V takomto prípade sa obe zmluvné strany zaväzujú bez zbytočného odkladu nahradiť takéto ustanovenie (jeho časť) novým tak, aby bol zachovaný účel, sledovaný uzavretím zmluvy a dotknutým ustanovením.

2. Zmluvné strany prehlasujú, že ich zmluvná voľnosť nie je obmedzená, svoju vôľu prejavili slobodne a vážne bez psychického alebo fyzického nátlaku, že zmluva im bola prečítaná a vysvetlená, jej jednotlivým ustanoveniam porozumeli, ktorú skutočnosť potvrdzujú vlastnoručnými podpismi na tejto zmluve.

3. Zmluvné strany ďalej prehlasujú, že podpísaná zámenná zmluva vrátane príloh bude zverejnená na webovej stránke obce v zmysle zákona č. 546/2010 Z.z. v platnom znení a to najneskôr ku dňu podania návrhu na vydanie rozhodnutia o povolení vkladu.

4. Zmluvné strany sa zaväzujú poskytnúť si akúkoľvek potrebnú súčinnosť v prípade, ak by nebolo možné v katastri nehnuteľností vykonať vklad vlastníckeho práva v prospech zmluvných strán v zmysle ustanovení zmluvy z dôvodu zrejmych chýb alebo nesprávností v obsahu, resp. v písaní. Zaväzujú sa, že uskutočnia všetky kroky potrebné pre odstránenie nedostatkov, vrátenie podpisu potrebných zmlúv, dodatkov, návrhov a iných dokumentov, taktiež sa zaväzujú, že sa zdržia akýchkoľvek právnych úkonov, ktoré by bránili rozhodnutiu o povolení vkladu vlastníckeho práva do katastra nehnuteľností, v opačnom prípade znášajú všetky škody, ktoré v tejto súvislosti vzniknú druhej zmluvnej strane.

5. Túto zmluvu možno meniť a dopĺňať písomným dodatkom podpísaným obidvoma zmluvnými stranami, pričom zmeny a dodatky musia byť uzatvorené v písomnej forme pod sankciou ich neplatnosti.

6. Nakoľko sa jedná o zámennú zmluvu, podpis účastníka v 1. rade v zmysle § 42 ods. 3 zákona č. 162/1995 o katastri nehnuteľností a o zápise vlastníckych a iných práv k nehnuteľnostiam (katastrálny zákon) nemusí byť úradne overený, kým podpis účastníka v 2. rade musí byť úradne overený.

VII.

Účel zámennej zmluvy



Účelom tejto zmluvy je zosúladienie právneho stavu so stavom skutkovým ohľadom všetkých tých nehnuteľností určených na zámenu, ktoré dlhodobo užíva účastník v 1. rade a ktoré doteraz tvorili vlastníctvo účastníka v 2. rade.


VIII.

Táto zmluva bola vyhotovená v 4 exemplároch na požiadanie zmluvných strán advokátom JUDr. Ernestom Csongom, č. osvedčenia 1891, so sídlom v Dunajskej Stredě, Jesenského 5026/13A, ktorého zároveň poverili aj so spísaním návrhu na vklad vlastníctva ako aj vykonaním všetkých právnych úkonov súvisiacich s predmetom tejto zmluvy vrátane odstránenia akýchkoľvek nedostatkov, ktoré by boli vytknuté zo strany Okresného úradu odbor katastrálny Dunajská Streda na základe osobitného rozhodnutia o prerušení konania.

Príloha: Uznesenie z 2. zasadnutia Obecného zastupiteľstva v Hornej Potôni zo dňa 21.05.2014, č. 02/2014

v Hornej Potôni, dňa 27.5.2014



Obec Horná Potôň
zast. starostom obce p. Tivadarom Sidóm



Ing. Tibor Szabó