
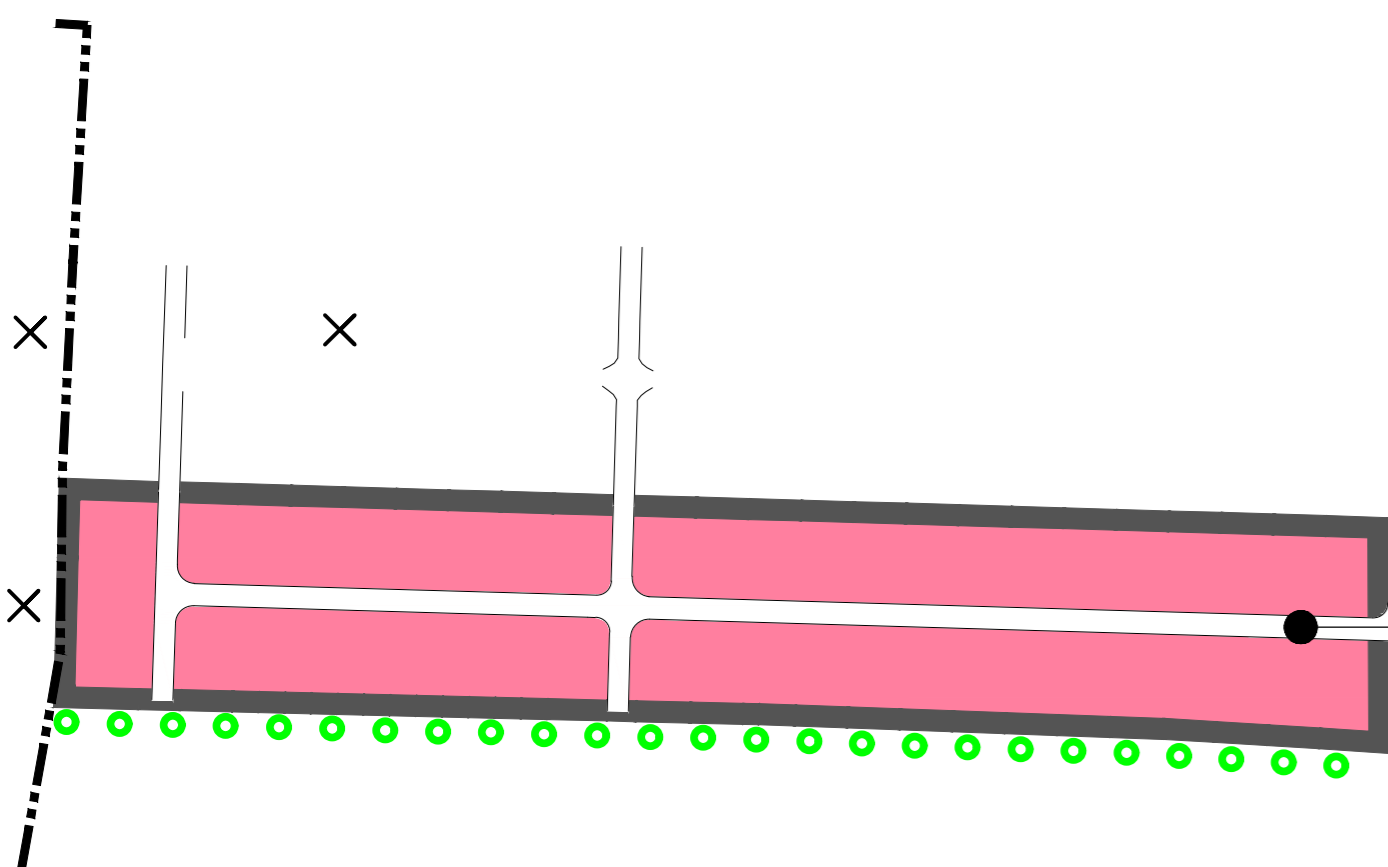


2
3/2019

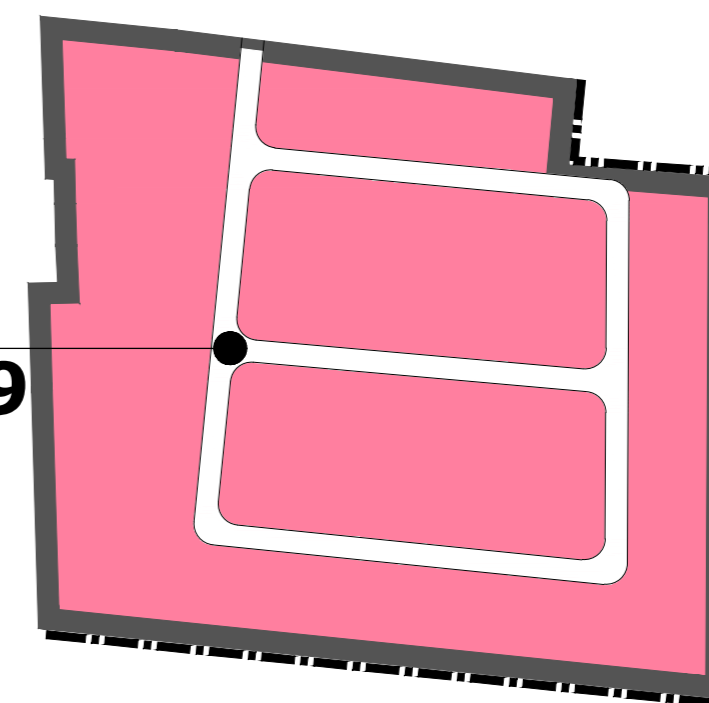


III/1432
X

1
3/2019



3
3/2019



LEGENDA ZaD č. 3/2019

ADMINISTRATÍVNE HRANICE

STAV
NÁVRH
HRANICA ZASTAVANÉHO ÚZEMIA

LIMITY VYUŽITIA ÚZEMIA

POZRI VÝKRES č. 2B.1 A č. 2B.2

FUNKČNÉ VYUŽITIE ÚZEMIA

ZASTAVANÉ PLOCHY:

BÝVANIE V RODINNÝCH DOMOCH

DOPRAVA:

MIESTNE KOMUNIKÁCIE

POĽNOHOSPODÁRSKA PÓDA:

BEZ ZMIEN A DOPLNKOV

PLOŠNÉ PRVKY EKOLOGICKEJ STABILITY:

BEZ ZMIEN A DOPLNKOV

LÍNOVÉ PRVKY EKOLOGICKEJ STABILITY:

INTERAKČNÝ PRVOK LÍNOVÝ

ROZVOJOVÉ ZÁMERY OBCE

ROZVOJOVÉ PLOCHY ZaD č. 3/2019

1
3/2019
OZNAČENIE ROZVOJOVÝCH PLÔCH

JAVY NA ZRUŠENIE

OBSTARÁVATEĽ: OBEC HORNÁ POTÔŇ
SPRACOVATEĽ: Ing. arch. Monika Dudášová
DÁTUM SPRACOVANIA: 2019

ZMENY A DOPLNKY Č. 3/2019

KOMPLEXNÝ NÁVRH PRIESTOROVÉHO
USPORIADANIA A FUNKČNÉHO VYUŽITIA ÚZEMIA

**ÚZEMNÝ PLÁN
HORNÁ POTÔŇ**

